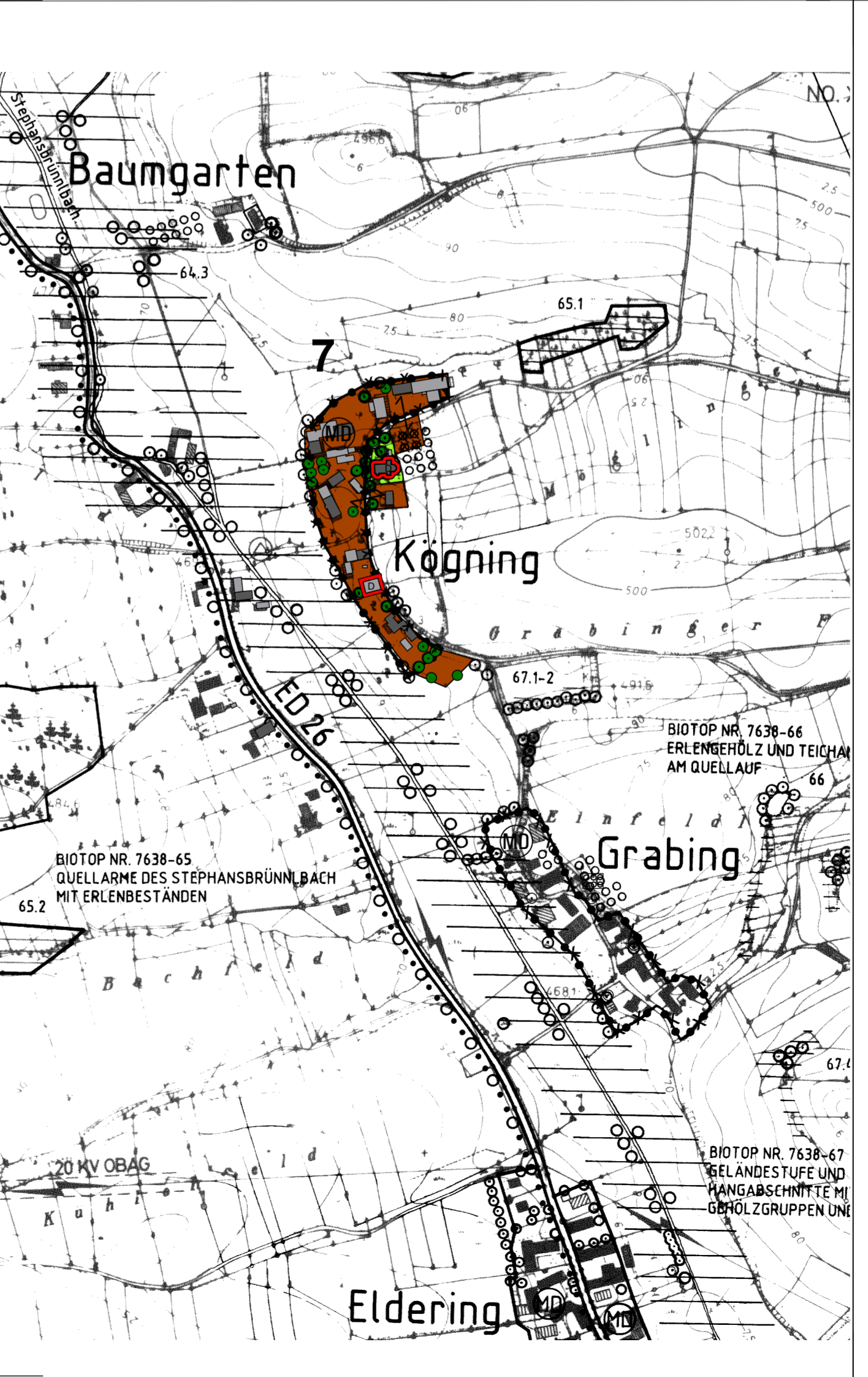
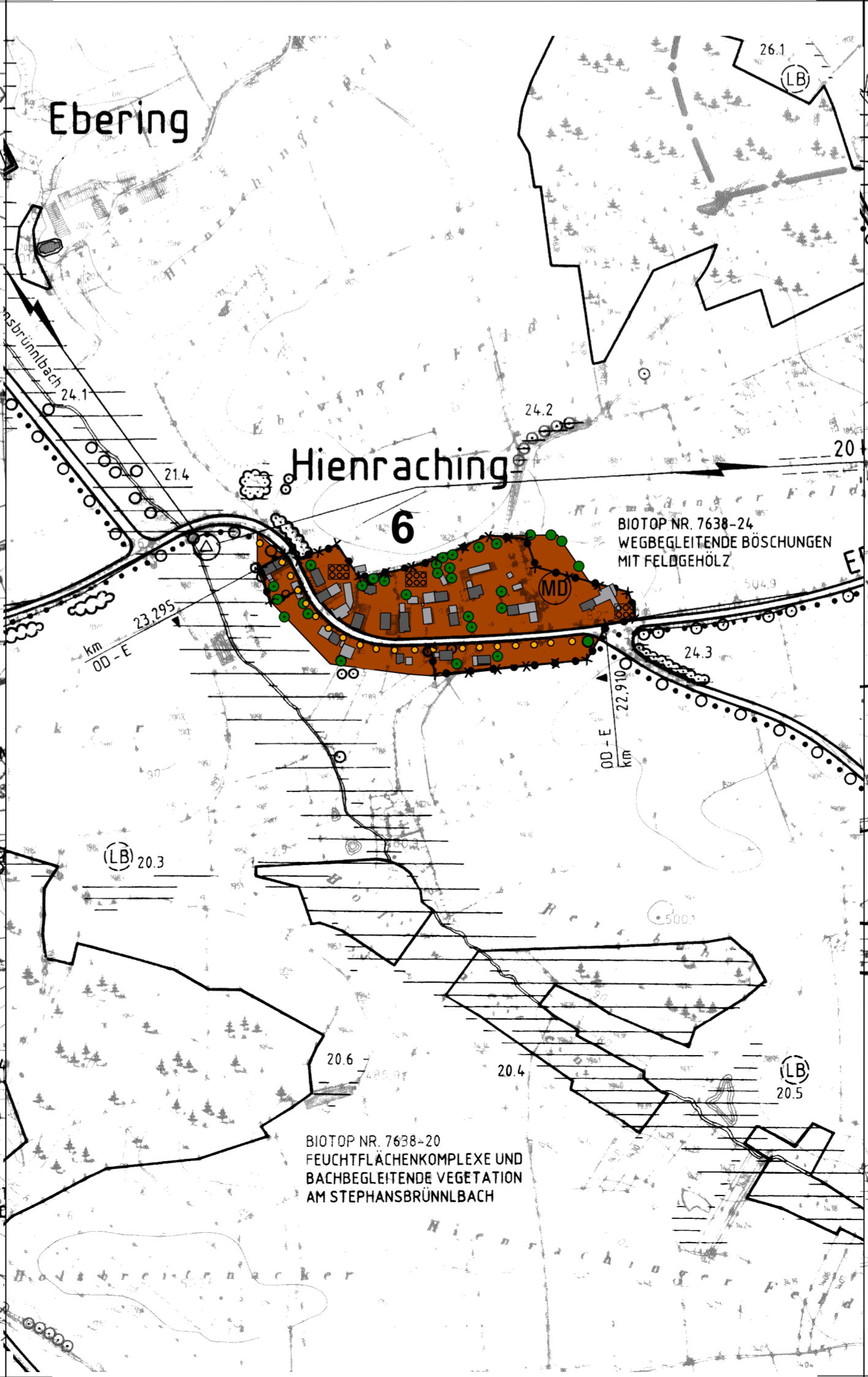
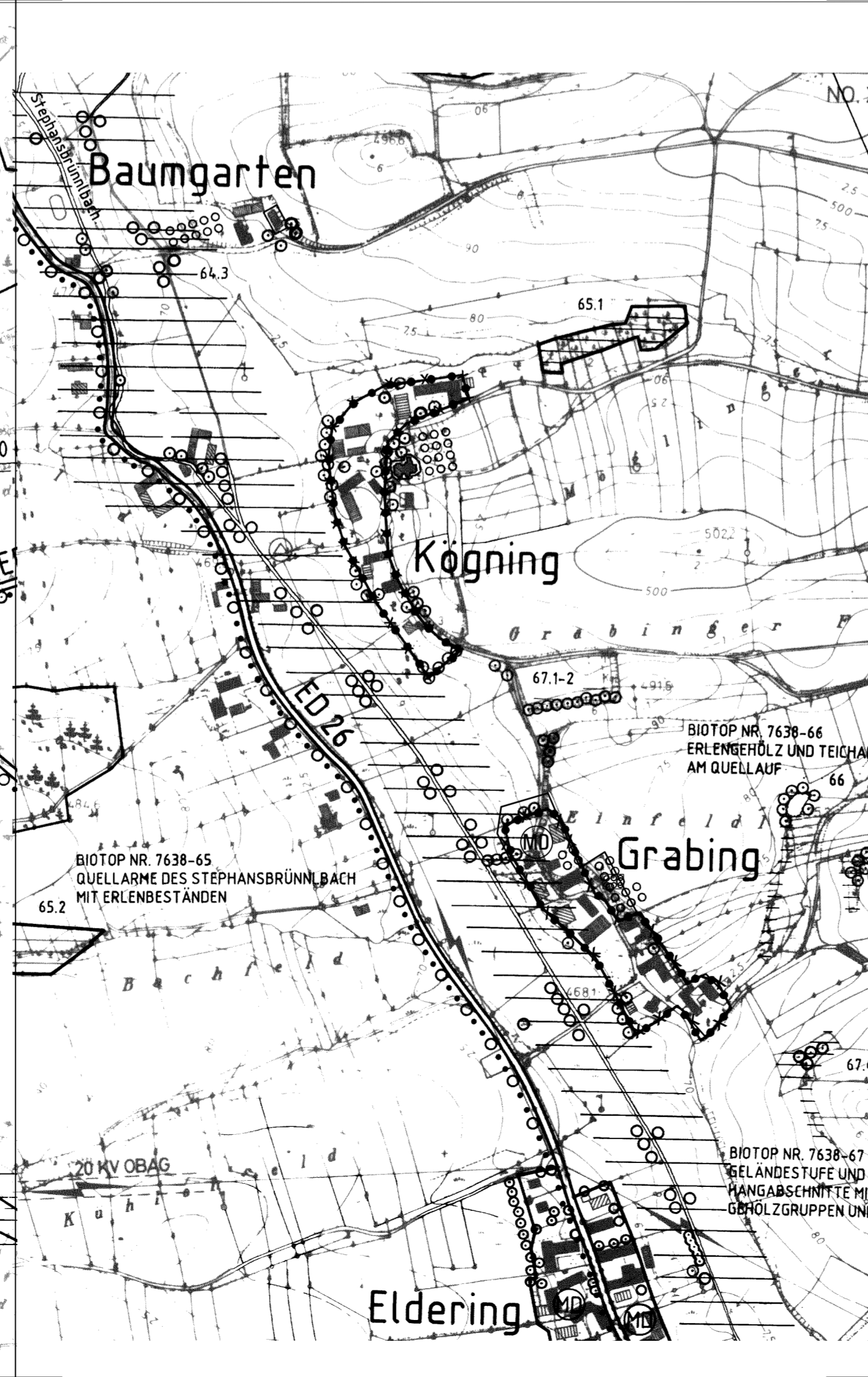
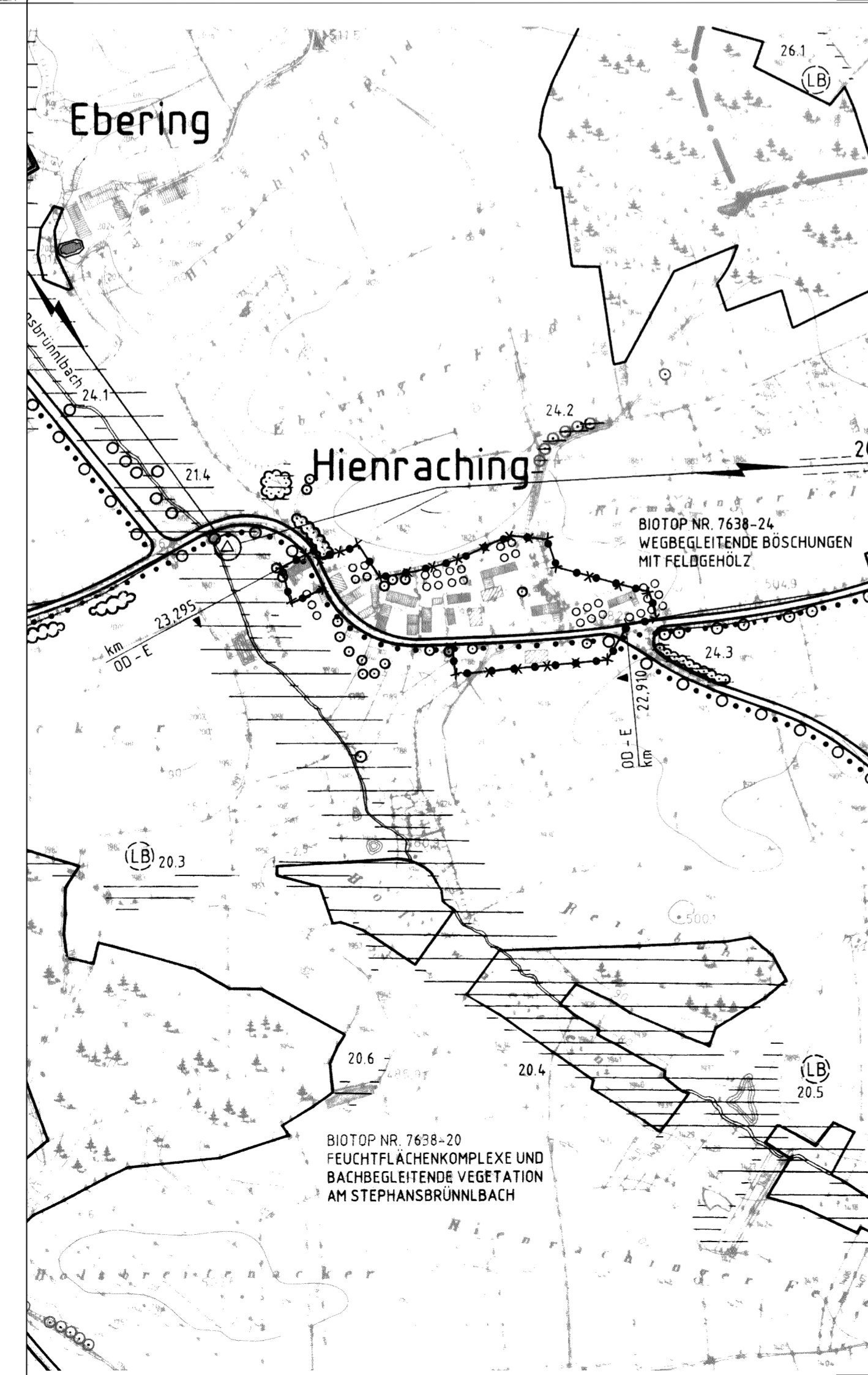
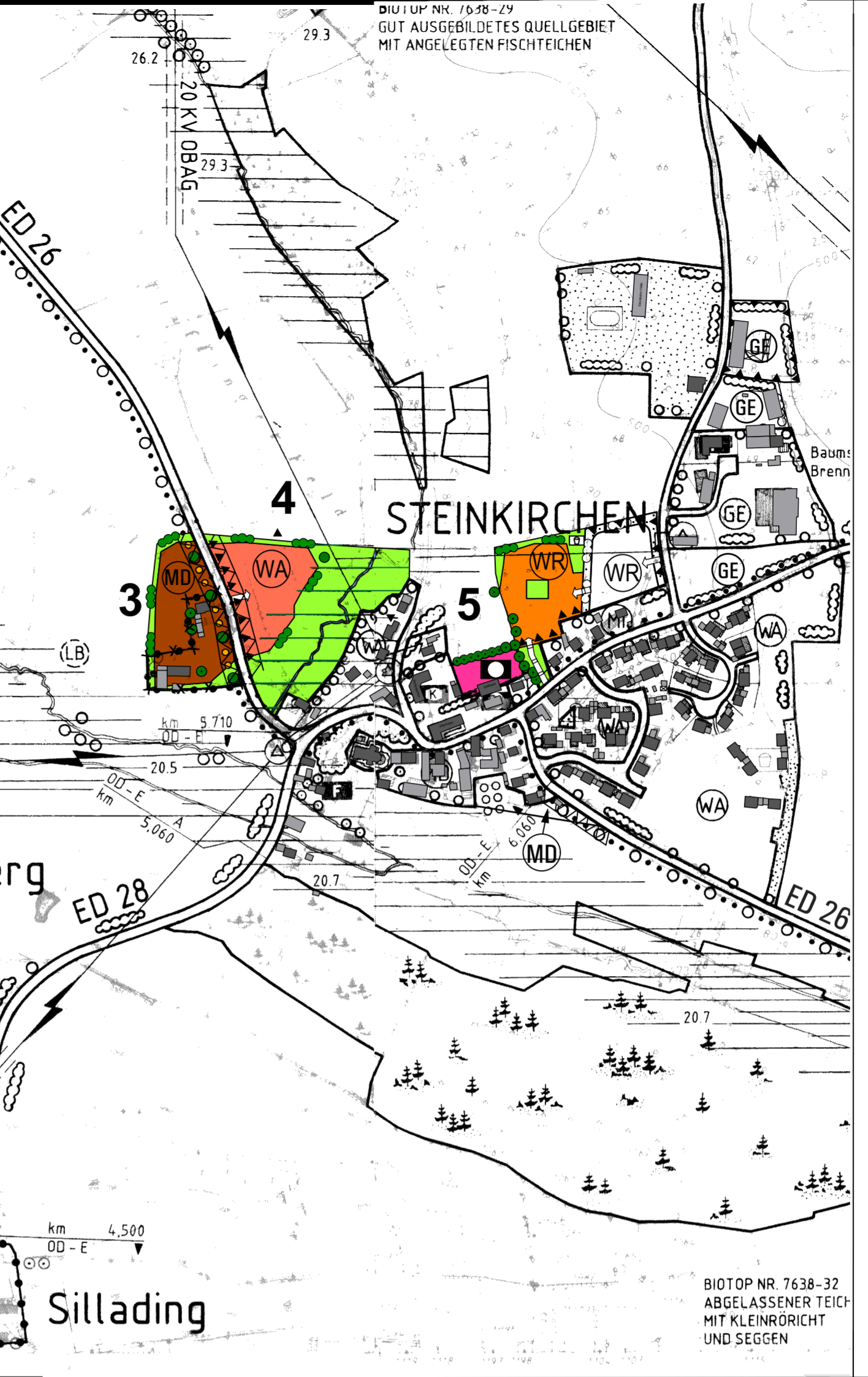
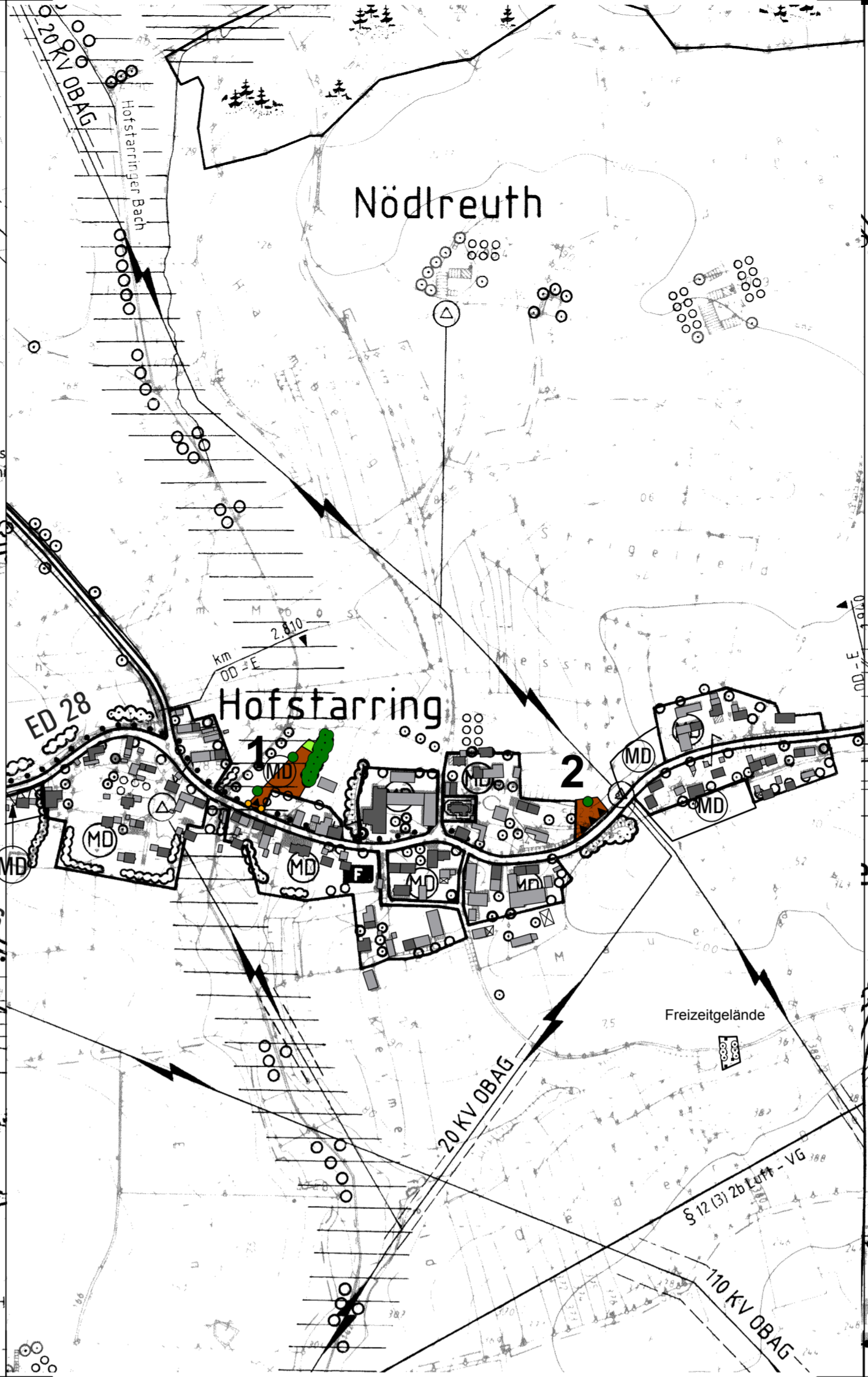
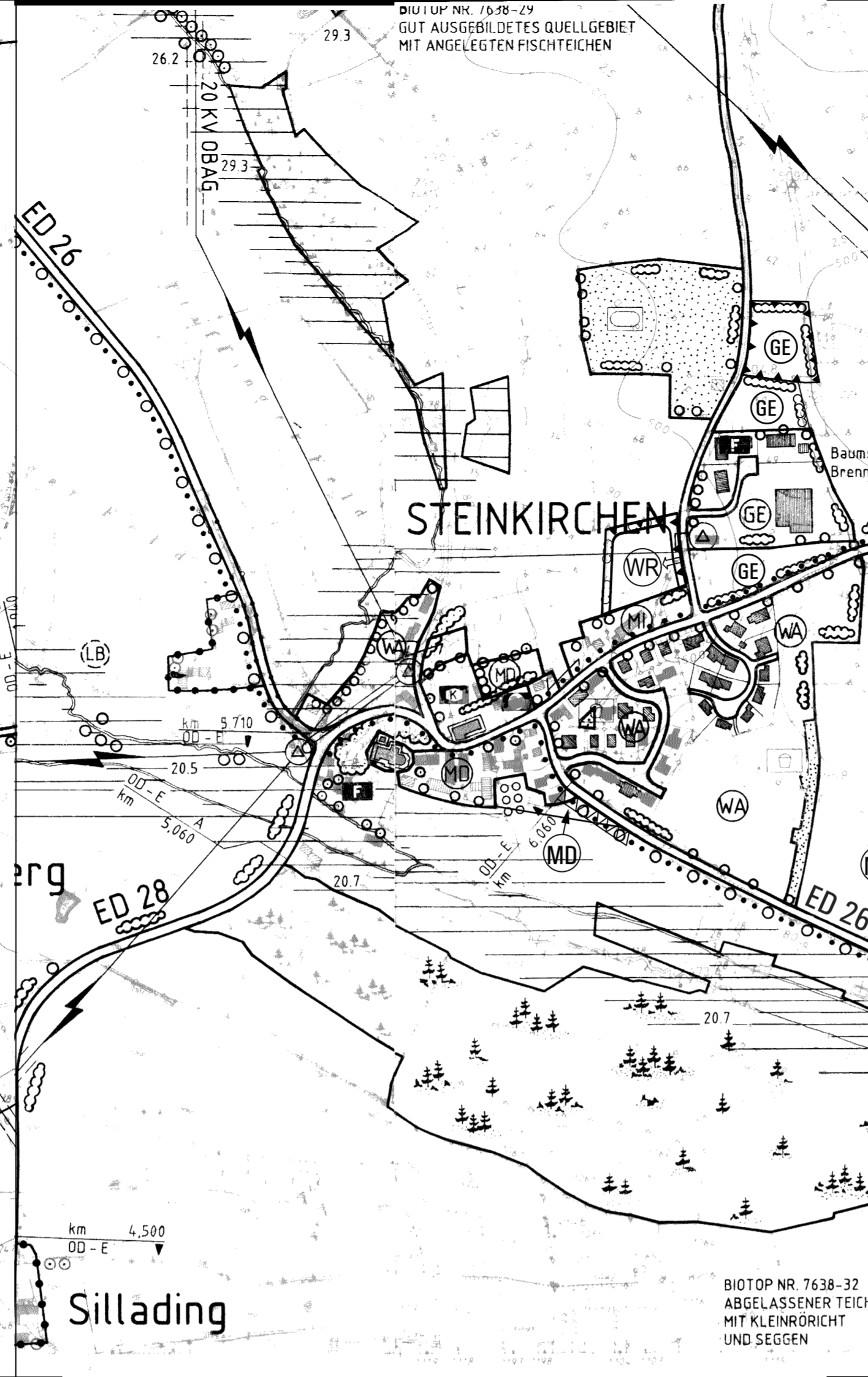
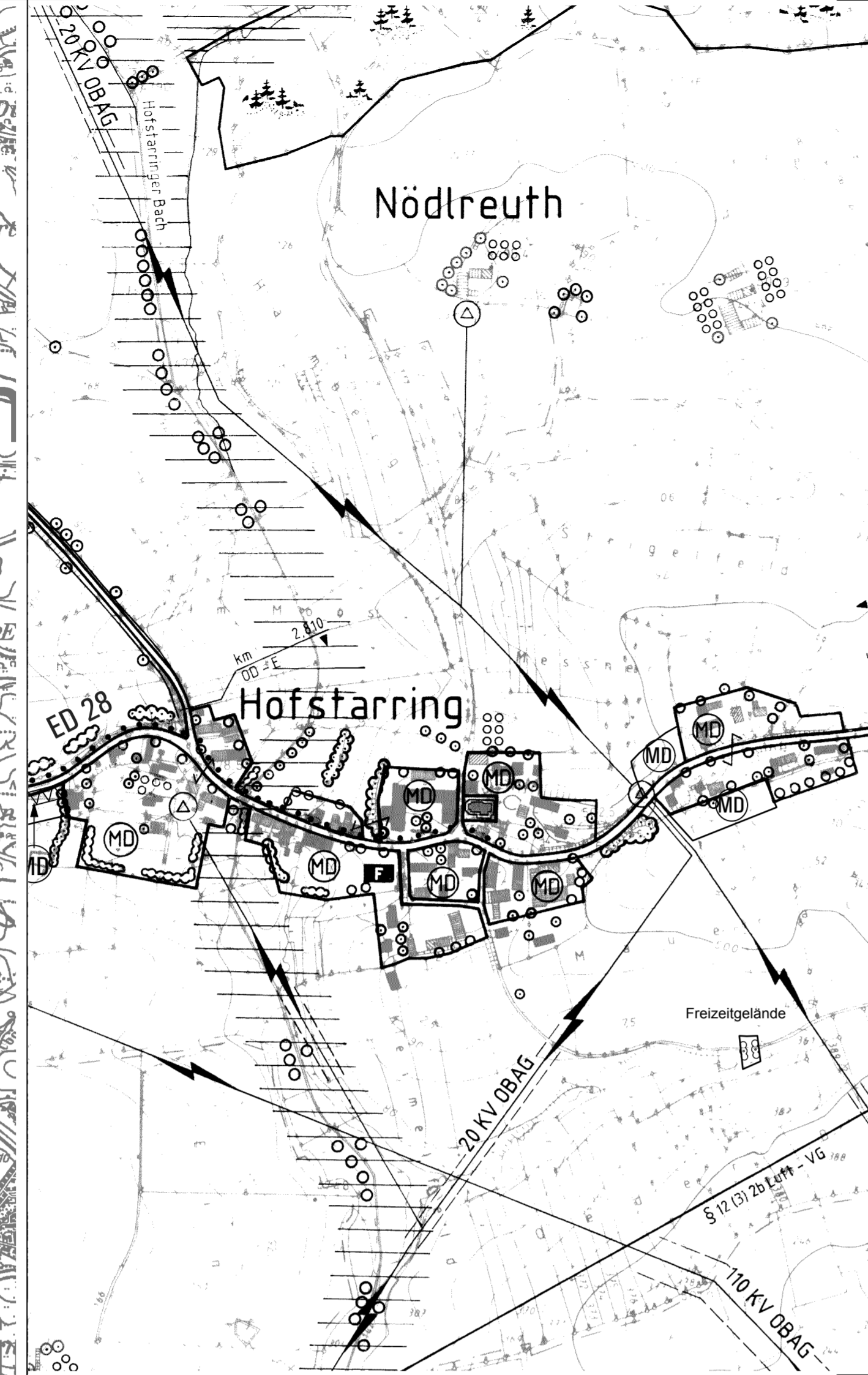
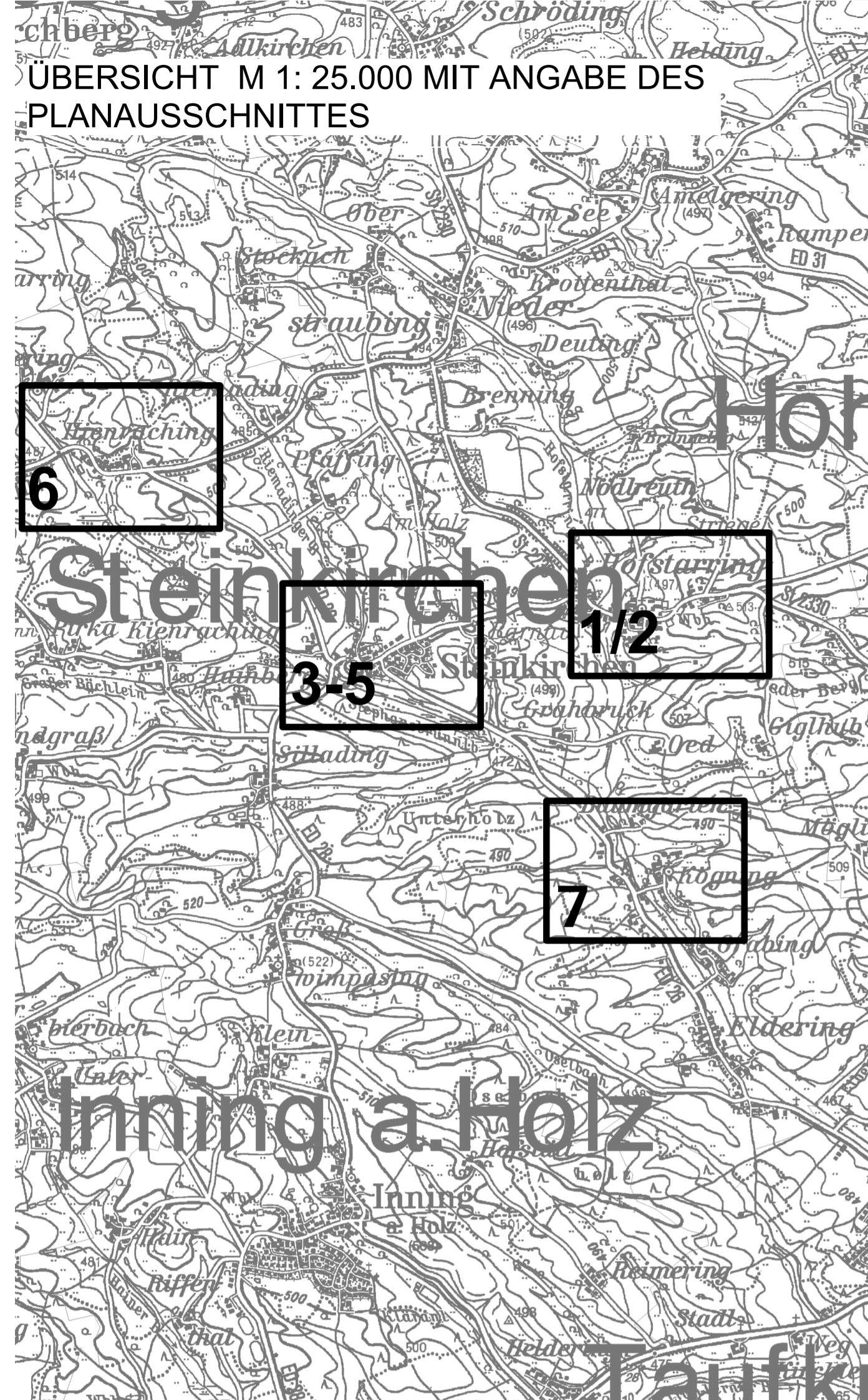


ÜBERSICHT M 1: 25.000 MIT ANGABE DES PLANAUSSCHNITTES



STEINKIRCHEN

Flächennutzungsplan 7. Änderung

Neue Darstellungen:

- 1** Laufende Nummer der Änderung
- MD** Dorfgebiet
- WA** Allgemeines Wohngebiet
- WR** Reines Wohngebiet
- BA** Baufläche für den Gemeinbedarf
- VE** Verwaltung
- GR** Grünfläche
- SP** Spielplatz
- WA** Wasserfläche
- ST** wichtige örtliche Straße geplant, hier Zufahrt Baugebiet
- N** Bauverbotszone
- FO** wichtige Fuß- und Radwegeverbindung
- BB** Bäume Bestand
- BP** Bäume geplant
- SL** Schutz- und Leitpflanzung Bestand
- SLP** Schutz- und Leitpflanzung geplant
- OB** Obstwiese
- BF** Fläche mit besonderer ökologischer und gestalterischer Funktion
- LS** N Lärmschutzmaßnahme
- BN** N Baudenkmal
- XX** entfallende Darstellung
- N** Nachrichtliche Übernahme

Verfahrensvermerke

1. Der Beschluss zur Aufstellung der 7. Flächennutzungsplan-Änderung wurde vom Gemeinderat Steinkirchen am 31.03.2015 gefasst und am 08.04.2015 ortsüblich bekannt gemacht (§ 2 Abs. 1 BauGB).
Die frühzeitige Beteiligung der Bürger zum Vorentwurf der 7. Flächennutzungsplan-Änderung in der Fassung vom 31.03.2015 hat in der Zeit vom 20.04.2015 bis 22.05.2015 stattgefunden (§ 3 Abs. 1 BauGB).
Die frühzeitige Beteiligung der Behörden und sonstiger Träger öffentlicher Belange zum Vorentwurf der 7. Flächennutzungsplan-Änderung in der Fassung vom 31.03.2015 hat in der Zeit vom 20.04.2015 bis 22.05.2015 stattgefunden (§ 4 Abs. 1 BauGB).
Die öffentliche Auslegung des vom Gemeinderat Steinkirchen gebilligten Entwurfs der 7. Flächennutzungsplan-Änderung in der Fassung vom 02.06.2015 hat in der Zeit vom 22.06.2015 bis 24.07.2015 stattgefunden (§ 3 Abs. 2 BauGB).
Die Beteiligung der Behörden und sonstigen Träger öffentlicher Belange zum vom Gemeinderat gebilligten Entwurf der 7. Flächennutzungsplan-Änderung in der Fassung vom 02.06.2015 hat in der Zeit vom 22.06.2015 bis 24.07.2015 stattgefunden (§ 4 Abs. 2 BauGB).
Der Feststellungsbeschluss zur 7. Flächennutzungsplan-Änderung in der Fassung vom 29.07.2015 wurde vom Gemeinderat Steinkirchen am 29.07.2015 gefasst.
Steinkirchen, den 31.07.2015
.....
(Ursula Eibl, Erste Bürgermeisterin)
(Siegel)
2. Die Genehmigung der 7. Flächennutzungsplan-Änderung in der Fassung vom 29.07.2015 wurde mit Bescheid des Landratsamts Erding vom 30.10.2015 erteilt (§ 6 Abs. 1 bis 4 BauGB).
Erding, den
.....
(Siegel)
3. Die ortsübliche Bekanntmachung der Genehmigung der 7. Flächennutzungsplan-Änderung erfolgte am 19.11.2015; dabei wurde auf die Rechtsfolgen des § 215 BauGB sowie auf die Einsehbarkeit der 7. Flächennutzungsplan-Änderung hingewiesen. Mit der Bekanntmachung wurde die 7. Flächennutzungsplan-Änderung in der Fassung vom 29.07.2015 wirksam (§ 6 Abs. 5 BauGB).
Steinkirchen, den
.....
(Ursula Eibl, Erste Bürgermeisterin)
(Siegel)

